





## Raport szczepień | gminy | 11.08.2021r.

Lp.	Powiat	Gmina	Procent pacjentów zaszczepionych pełną dawką [%]
1.	Gdańsk	Gdańsk (m)	59,7
2.	nowodworski	Krynica Morska (m)	58,6
3.	Sopot	Sopot (m)	57,6
4.	Gdynia	Gdynia (m)	57,3
5.	łęborski	Łeba (m)	54,7
6.	gdański	Pruszcz Gdański (m)	53,7
7.	słupski	Ustka (m)	53,6
8.	pucki	Puck (m)	52,7
9.	gdański	Kolbudy (w)	52,3
10.	pucki	Kosakowo (w)	51,6
11.	pucki	Władysławowo (m-w)	51,4
12.	człuchowski	Człuchów (m)	51,4
13.	Słupsk	Słupsk (m)	51,4
14.	malborski	Malbork (m)	50,8
15.	gdański	Pruszcz Gdański (w)	50,6
16.	wejherowski	Rumia (m)	50,6
17.	tczewski	Tczew (m)	49,6
18.	nowodworski	Sztutowo (w)	48,5
19.	wejherowski	Reda (m)	48,4
20.	chojnicki	Chojnice (m)	48,4
21.	człuchowski	Czarne (m-w)	48,3
22.	kościerski	Kościerzyna (m)	48,1
23.	wejherowski	Wejherowo (m)	47,3
24.	malborski	Miłoradz (w)	47,2
25.	starogardzki	Osiek (w)	47,2
26.	gdański	Pszczółki (w)	47,1
27.	kartuski	Żukowo (m-w)	46,8
28.	łęborski	Łębork (m)	46,3
29.	sztumski	Sztum (m-w)	46,2
30.	sztumski	Stary Targ (w)	46
31.	pucki	Jastarnia (m-w)	45,8
32.	kwidzyński	Kwidzyn (m)	44,6
33.	starogardzki	Starogard Gdański (m)	44,5
34.	gdański	Cedry Wielkie (w)	44,3
35.	nowodworski	Stegna (w)	44,3
36.	pucki	Hel (m)	44,2
37.	nowodworski	Ostaszewo (w)	44,1
38.	gdański	Trąbki Wielkie (w)	43,7
39.	starogardzki	Czarna Woda (m-w)	43,7
40.	starogardzki	Skórcz (m)	43,7
41.	bytowski	Miastko (m-w)	43,6

42.	tczewski	Subkowy (w)	43,6
43.	słupski	Ustka (w)	43,5
44.	nowodworski	Nowy Dwór Gdański (m-w)	43,4
45.	słupski	Kobylnica (w)	43,4
46.	słupski	Słupsk (w)	43,2
47.	malborski	Stare Pole (w)	43,1
48.	kwidzyński	Ryjewo (w)	43
49.	bytowski	Bytów (m-w)	43
50.	kartuski	Kartuzy (m-w)	42,9
51.	tczewski	Tczew (w)	42,7
52.	pucki	Krokowa (w)	42,7
53.	chojnicki	Chojnice (w)	42,6
54.	sztumski	Dzierzgoń (m-w)	42,4
55.	pucki	Puck (w)	42,4
56.	starogardzki	Smętowo Graniczne (w)	42,4
57.	gdański	Przywidz (w)	41,9
58.	słupski	Smołdzino (w)	41,9
59.	człuchowski	Przechlewo (w)	41,8
60.	gdański	Suchy Dąb (w)	41,5
61.	sztumski	Mikołajki Pomorskie (w)	41,4
62.	tczewski	Pelplin (m-w)	41,3
63.	chojnicki	Konarzyny (w)	41,1
64.	tczewski	Gniew (m-w)	41,1
65.	bytowski	Trzebielino (w)	41
66.	chojnicki	Czersk (m-w)	40,9
67.	kościerski	Karsin (w)	40,9
68.	kościerski	Dziemiany (w)	40,8
69.	człuchowski	Debrzno (m-w)	40,8
70.	wejherowski	Choczewo (w)	40,7
71.	słupski	Dębница Kaszubska (w)	40,7
72.	kościerski	Liniewo (w)	40,6
73.	malborski	Nowy Staw (m-w)	40,5
74.	człuchowski	Rzeczynica (w)	40,3
75.	wejherowski	Wejherowo (w)	40,1
76.	łęborski	Nowa Wieś Lęborska (w)	39,9
77.	malborski	Malbork (w)	39,9
78.	bytowski	Parchowo (w)	39,8
79.	kościerski	Kościierzyna (w)	39,8
80.	słupski	Kępice (m-w)	39,2
81.	bytowski	Studzienice (w)	39
82.	słupski	Damnica (w)	39
83.	kościerski	Stara Kiszewa (w)	38,9
84.	kościerski	Nowa Karczma (w)	38,5
85.	wejherowski	Szemud (w)	38,5
86.	łęborski	Wicko (w)	38,5
87.	kościerski	Lipusz (w)	38,5
88.	sztumski	Stary Dzierzgoń (w)	38,5
89.	malborski	Lichnowy (w)	38,3
90.	kwidzyński	Prabuty (m-w)	38
91.	starogardzki	Skarszewy (m-w)	37,8

92.	słupski	Potęgowo (w)	37,8
93.	chojnicki	Brusy (m-w)	37,6
94.	bytowski	Kończygłowy (w)	37,4
95.	starogardzki	Starogard Gdański (w)	37,4
96.	kartuski	Sulęczyno (w)	37,1
97.	bytowski	Czarna Dąbrówka (w)	37,1
98.	łęborski	Cewice (w)	37,1
99.	człuchowski	Człuchów (w)	36,9
100.	bytowski	Tuchomie (w)	36,9
101.	kartuski	Somonino (w)	36,9
102.	wejherowski	Gniewino (w)	36,6
103.	tczewski	Morzyszczyn (w)	36,4
104.	starogardzki	Kaliska (w)	36
105.	kartuski	Stężycza (w)	35,9
106.	kwidzyński	Kwidzyn (w)	35,9
107.	starogardzki	Lubichowo (w)	35,7
108.	starogardzki	Osieczna (w)	35,6
109.	wejherowski	Luzino (w)	35,5
110.	kartuski	Przodkowo (w)	35,2
111.	człuchowski	Koczała (w)	35
112.	kartuski	Chmielno (w)	34,7
113.	starogardzki	Skórcz (w)	34,6
114.	wejherowski	Łęczyce (w)	34
115.	starogardzki	Bobowo (w)	33,6
116.	słupski	Główczyce (w)	32,9
117.	bytowski	Lipnica (w)	32,7
118.	kwidzyński	Gardeja (w)	32,2
119.	starogardzki	Zblewo (w)	32
120.	bytowski	Borzytucho (w)	32
121.	wejherowski	Linia (w)	31,9
122.	kwidzyński	Sadlinki (w)	31,3
123.	kartuski	Sierakowice (w)	27,7
<b>Suma</b>			<b>42</b>

LICZBA MIESZKAŃCÓW OGÓŁEM	LICZBA OSÓB UPRAWNIONYCH	% W PEŁNI ZASZCZEPIONYCH NA LICZBĘ OSÓB UPRAWNIONYCH
2 346 671	2 032 020	56,3

	brak działań do 29.07
	brak raportu do 29.07
	brak działań w obu raportach
	brak obu raportów