

Muzeum Historyczne

w Skierniewicach



SCHEMATY FUNKCYJNALNE:



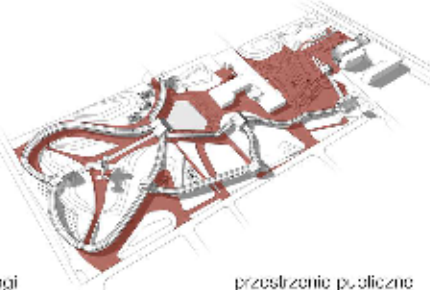
zieleni i woda



ścieżki edukacyjne

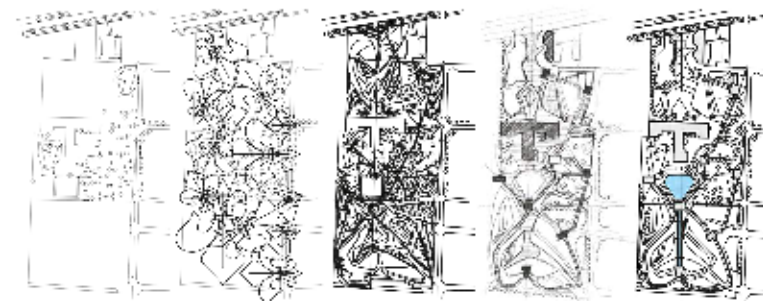


kommunikacja kolarska i parkingi



przestrzenie publiczne

SZKICE KONCEPCYJNE



SCHEMAT SPOSOBU PRZEDSTAWIENIA EKSPZYCJI

1. PRZYSTĘP

ścieżki i kolumny:

- 010 - wejście
- 020 - teren wystawowy
- 030 - teren zielony
- 040 - woda i tereny sportowe

sklepienia:

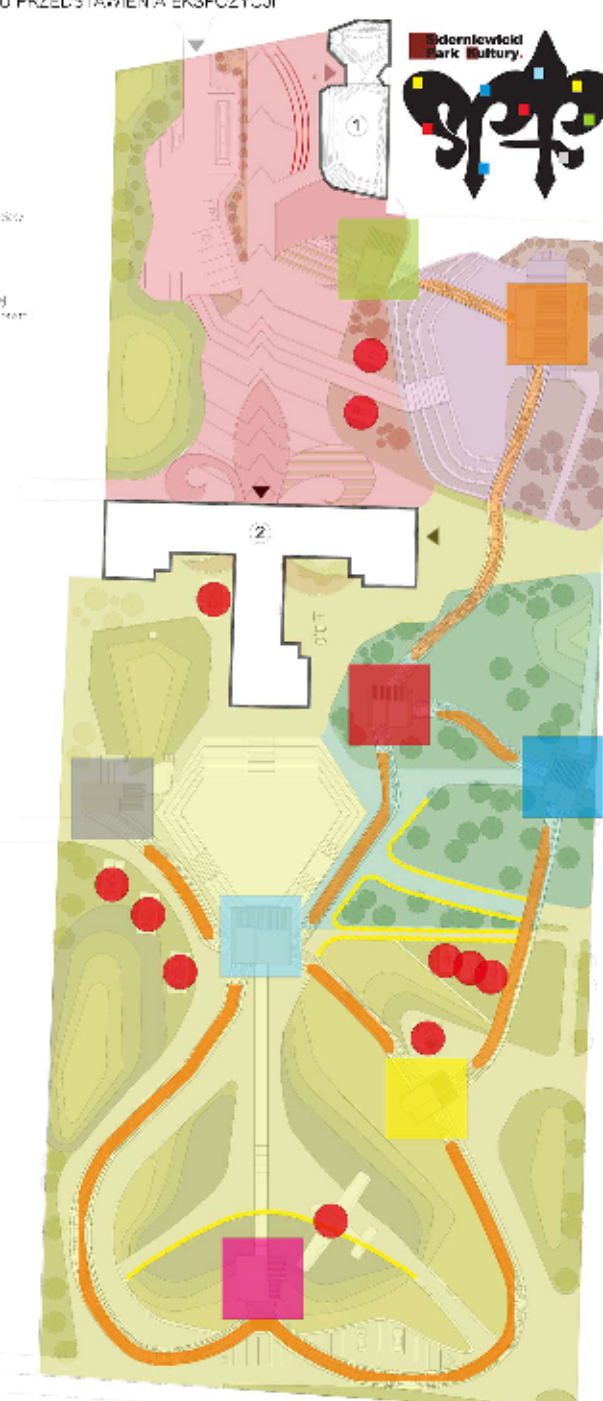
- 1 - budynek główny
- 2 - budynek z balkonem i dziedzińcem

sklepienie:

- Muzeum, ekspozycja, sala
- Sklepienie, balkon, dziedzińce
- Wskazywanie na planach

plan historyczny:

- 010 - 010
- 020 - 020
- 030 - 030
- 040 - 040
- 050 - 050
- 060 - 060
- 070 - 070



Skierniewicki Park Kultury